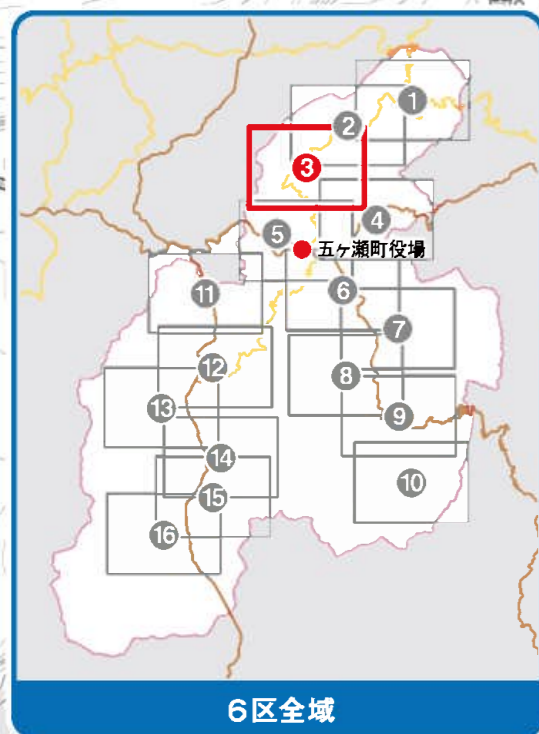


土砂災害ハザードマップ③



凡例

土砂災害警戒区域・特別警戒区域

特別警戒区域 (土石流) 特別警戒区域 (急傾斜地の崩壊)

警戒区域 (土石流) 警戒区域 (急傾斜地の崩壊) (宮崎県の資料より)

防災関連情報

指定緊急避難場所 (Red square)

指定避難所 (Blue square)

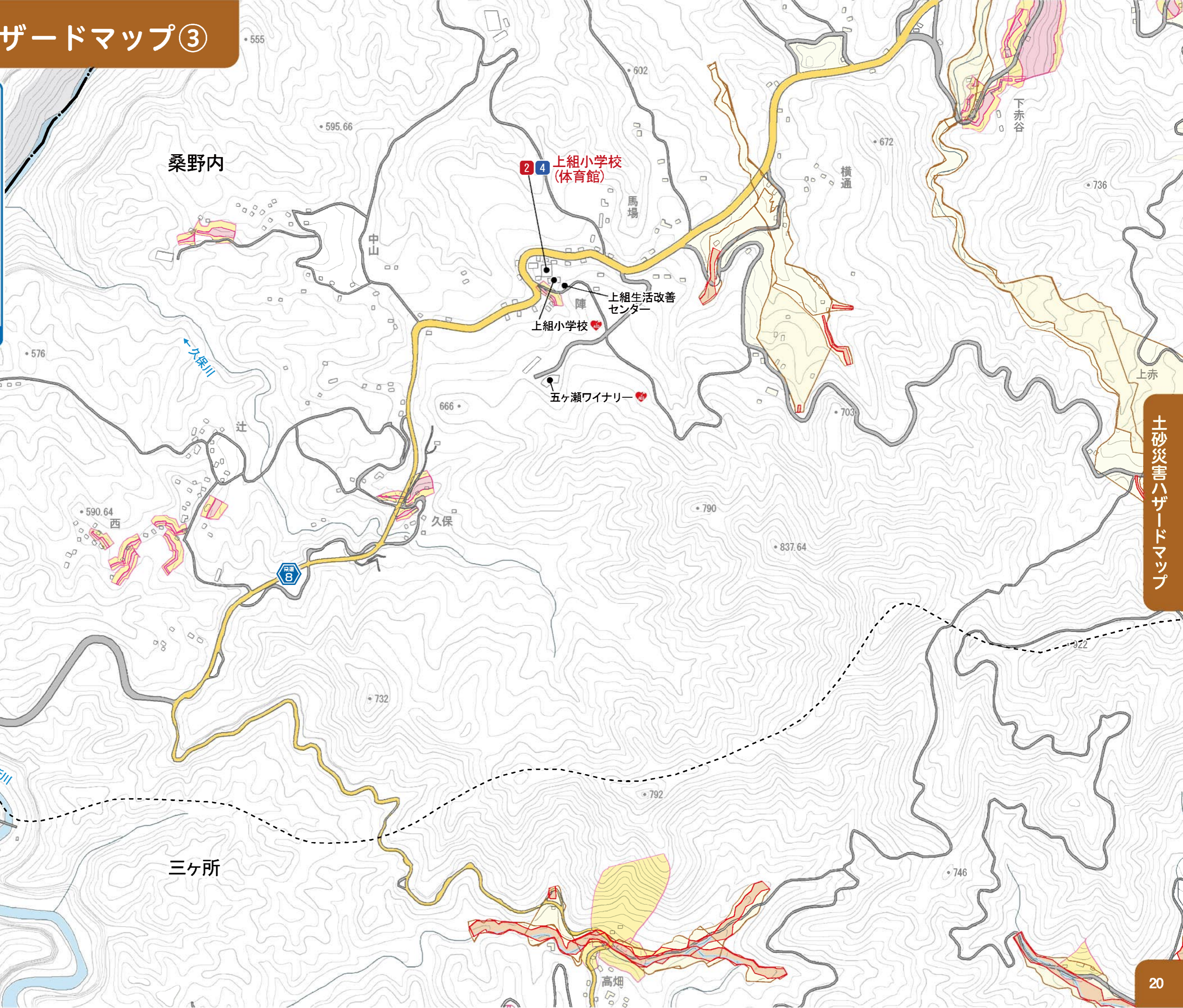
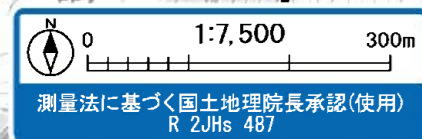
AED設置施設 (Red heart)

県境 (Dashed line)

字境 (Dotted line)

県道 (Yellow line)

町道 (Grey line)



土砂災害ハザードマップ

土砂災害ハザードマップ